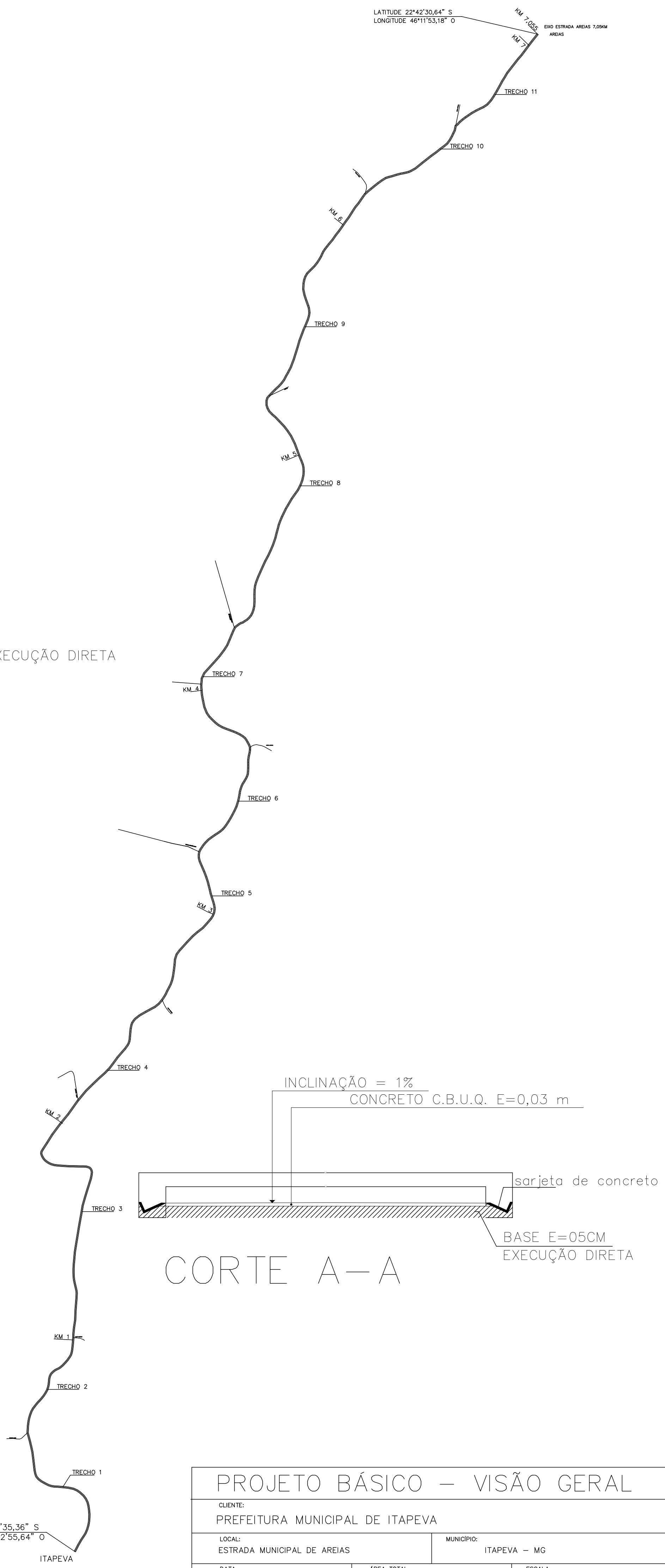


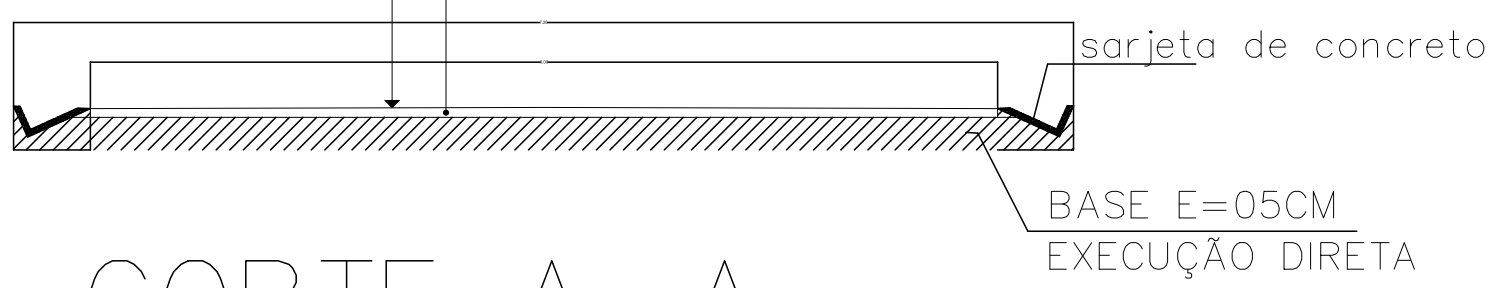
VISÃO GERAL

LATITUDE 22°42'30,64" S
LONGITUDE 46°11'53,18" O



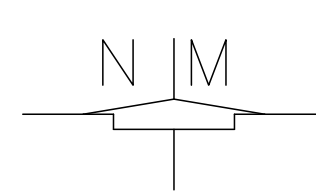
OBSERVAÇÃO:
OBRA DE DRENAGEM DE EXECUÇÃO DIRETA

INCLINAÇÃO = 1%
CONCRETO C.B.U.Q. E=0,03 m



CORTE A-A

LATITUDE 22°45'35,36" S
LONGITUDE 46°12'55,64" O



PROJETO BÁSICO – VISÃO GERAL

CLIENTE: PREFEITURA MUNICIPAL DE ITAPEVA		
LOCAL: ESTRADA MUNICIPAL DE AREIAS	MUNICÍPIO: ITAPEVA – MG	
DATA: ABRIL / 2021	ÁREA TOTAL: 42.300,00M2	ESCALA: 1: 10.000
MATEUS FERREIRA BAETA NEVES ENGENHEIRO CIVIL MUNICIPAL CREA 221860/D		FOLHA: 03/03